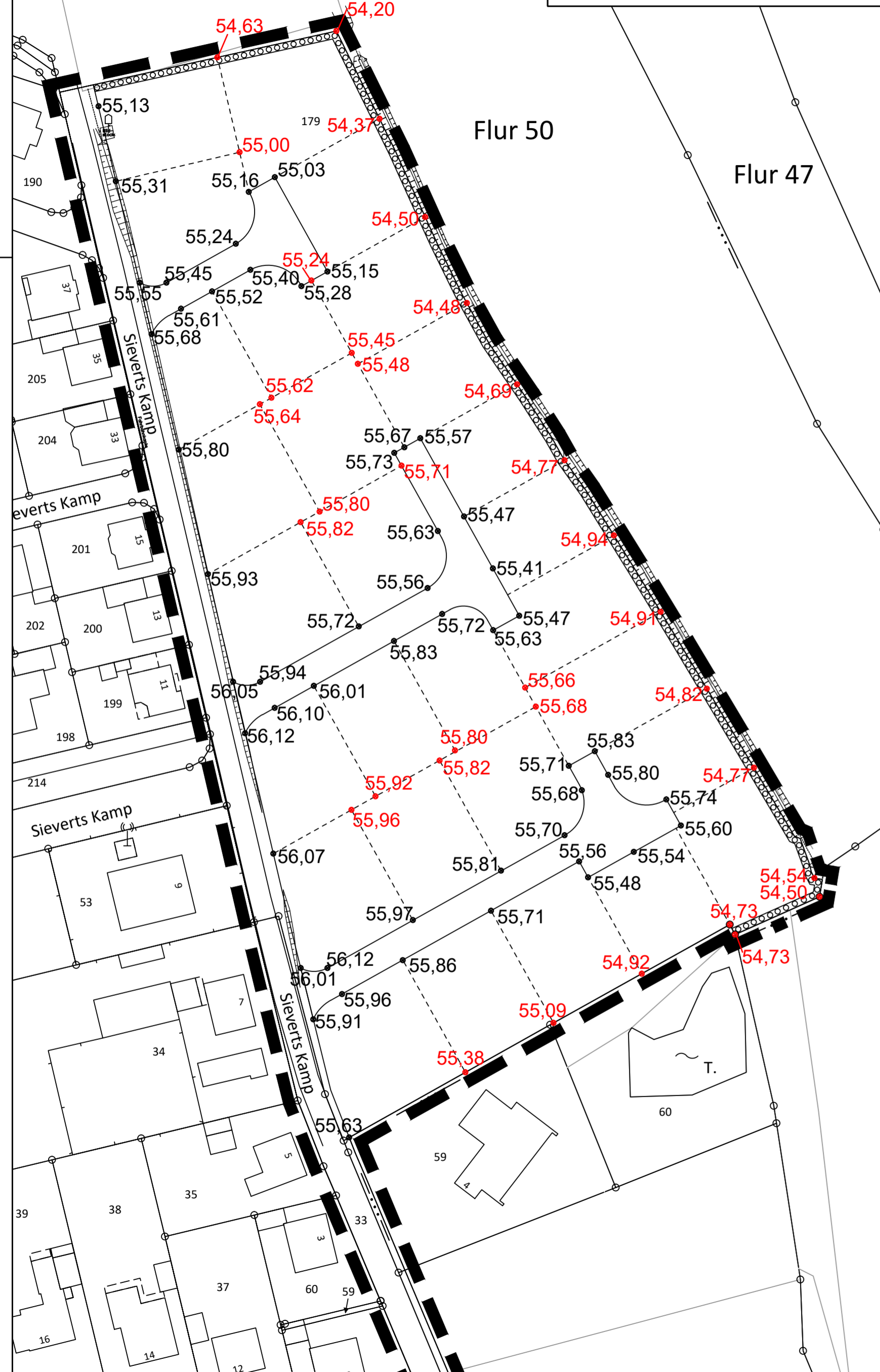


Detailplan zur Textlichen Festsetzung A) Nr. 6a+b (unmaßstäblich)

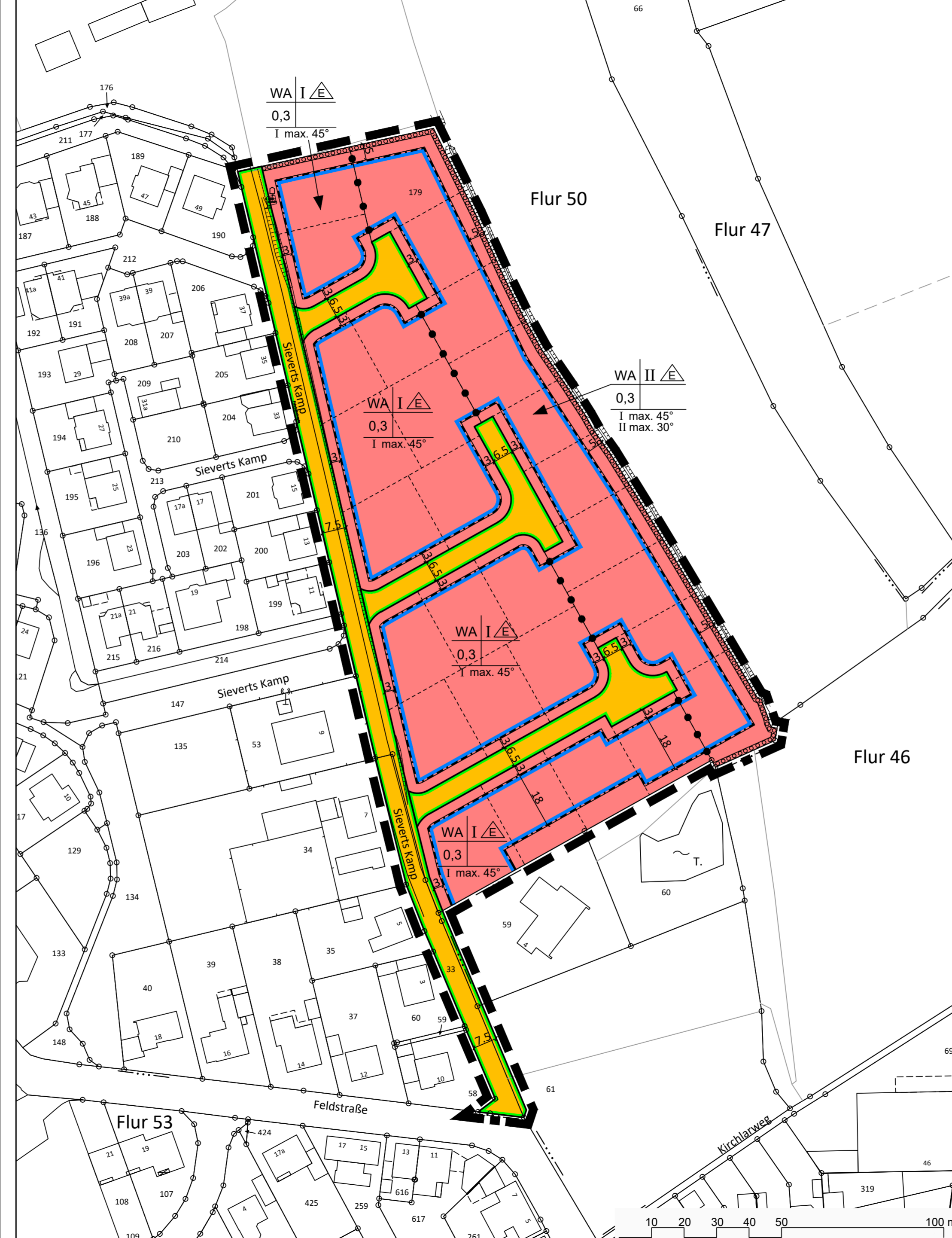


A) Textliche Festsetzungen gemäß § 9 (1) und § 9 (4) BauGB i.V.m. § 86 BauO NRW

- Nebengebäude, Stellplätze, Carports und Garagen sind nur innerhalb der überbaubaren Grundstücksflächen (Baugrenzen) zulässig. Die Zufahrtseite von Carports und Garagen hat einen Abstand von mindestens 5,0 m zu öffentlichen Verkehrsflächen einzuhalten. Im Allgemeinen Wohngebiet dürfen Grundstückszufahrten und -zuwegungen pro Grundstück maximal 5,0 m Anschlussbreite an die öffentliche Verkehrsfläche aufweisen.
- Innerhalb des Planbereiches sind nur Einzelhäuser mit maximal 2 Wohnungen zulässig.
- Pro Wohneinheit sind mindestens 1,5 Stellplätze für Kraftfahrzeuge auf dem jeweiligen Grundstück anzulegen; dabei können Zufahrten zu Garagen, Carports u. ä. mit einer Tiefe von mindestens 5,0 m hierauf angerechnet werden. 1 WE (Wohneinheit) = 2 Stellplätze, 2 WE = 3 Stellplätze
- Die Traufe des Hauptdaches (traufseitiger Schnittpunkt der Außenkante des Umfassungsmauerwerkes mit der Oberkante der Dacheindeckung) darf maximal 7,00 m über dem unter Nr. 6a beschriebenen Bezugspunkt liegen. Untergeordnete Gebäuderücksprünge (maximal 50 % der Traulänge) werden hierdurch nicht berührt. Bei 2-geschossigen Gebäuden sind Staffelgeschosse und Dachgauben oberhalb des zweiten Geschosses unzulässig.
- Die Firsthöhe (oberere Dachbegrenzungskante) darf maximal 9,50 m über dem unter Nr. 6a beschriebenen Bezugspunkt liegen.
- 6a. Bezugspunkt für die Trauf- und Firsthöhe ist die Randeinfassung der anbaufähigen Verkehrsfläche der zugehörigen Erschließungsanlage, gemessen jeweils in Grundstücksmitte an der zugehörigen Straßenbegrenzungslinie. Diese Höhenangaben (in Meter bezogen auf NHN (Normalhöhennull)) sind an in Aussicht genommenen Grundstücksgrenzen auf der Grundlage der Erschließungsplanung des Büros für Kanal- und Straßenbau TKS, Greven festgemacht und in der nebenstehenden Planzeichnung (Detailplan) dargestellt. ~~Der so festgestellte Bezugspunkt gilt als künftige Geländeoberfläche gemäß BauO NRW.~~
- 6b. Als künftige Geländeoberfläche gemäß BauO NRW gelten die im Detailplan festgesetzten Höhen (z.B. 55,80) bezogen auf Normalhöhennull (NHN). Diese Höhenangaben sind an in Aussicht genommenen Grundstücksgrenzen auf der Grundlage der v.g. Erschließungsplanung festgemacht. Aufschüttungen, die sich nicht auf die Höhenlage der so ermittelten Grundstücksgrenzen und Randeinfassung der anbaufähigen Erschließungsstraße auswirken, sind bis zur Höhe des fertigen Erdgeschossfußbodens allgemein zulässig. Bei geänderter Grundstücksteilung ist diese Höhenangabe im Einzelnen von der Gemeinde Nordwalde nachzutragen.
- Die Dachneigung ist im Plan festgesetzt. Einseitige Pultdächer sind nur mit einer Dachneigung von maximal 20° zulässig. Ausgenommen sind versetzt angeordnete Pultdächer bzw. aneinanderstoßende Pultdächer z.B. bei Doppelhäusern. Garagen und Nebengebäude sind von den Vorschriften zur Dachneigung ausgenommen.
- Soweit Dachgauben unter Berücksichtigung der textlichen Festsetzung Nr. 4 errichtet werden dürfen, darf die Gesamtlänge der Gauben je Gebäuseite (zwischen den Außenmauern) maximal 60 % der zugehörigen Traulänge betragen.
- Innerhalb eines Jahres nach Bebauung der jeweiligen Grundstücke ist innerhalb der Flächen zum Anpflanzen von Bäumen und Sträuchern (Grundstücke, die im Norden, Osten und Südosten an die freie Landschaft angrenzen) eine mindestens einreihige geschlossene Bepflanzung aus heimischen standortgerechten Gehölzen (z.B. Buche, Hainbuche etc.) herzustellen und dauerhaft zu erhalten. Einfriedungen dieser Grundstücke zur freien Landschaft in Form von Mauern und blickdichten Zäunen sind unzulässig.

B) Hinweise für die Verwirklichung der Planung

- Baudenkmal**
Es ist vorgesehen, den in der Denkmalliste aufgeführten Bildstock (Sieverts Kamp 32) im Einvernehmen mit dem LWL-Westfälisches Amt für Denkmalpflege zu versetzen.
- Bodendenkmal**
Bei Bodeneingriffen können Bodendenkmäle (kulturgeschichtliche Bodenfunde, d.h. Mauerwerk, Einzel-funde, aber auch Veränderungen und Verfärbungen in der natürlichen Bodenbeschaffenheit) entdeckt werden. Ihre Entdeckung ist der Gemeinde und dem Landschaftsverband Westfalen - Lippe, Westfälisches Museum für Archäologie/Amt für Bodendenkmalpflege, Münster, unverzüglich anzuzeigen (§§ 15 und 16 Denkmalschutzgesetz).
- Erste Erdbewegungen sind rechtzeitig (ca. 14 Tage vor Beginn) der LWL-Archäologie für Westfalen, An den Speichern 7, 48157 Münster und dem LWL-Museum für Naturkunde, Referat Paläontologie, Sentruper Straße 285, 48161 Münster schriftlich mitzuteilen.**
Der LWL-Archäologie für Westfalen oder ihren Beauftragten ist das Betreten der betroffenen Grundstücke zu gestatten, um ggf. archäologische und/oder paläontologische Untersuchungen durchführen zu können (§ 28 DSchG NRW). Die dafür benötigten Flächen sind für die Dauer der Untersuchungen freizuhalten.
- Kampfmittel**
Eine Garantie dafür, dass das Gelände frei von Kampfmitteln ist wird nicht gegeben. Bei der Durchführung aller bodeneingreifenden Bauarbeiten ist jedoch Vorsicht geboten. Weist bei Durchführung von Bauarbeiten der Erdaushub auf eine außergewöhnliche Verfärbung hin oder werden verdächtige Gegenstände beobachtet, sind die Arbeiten sofort einzustellen und der Kampfmittelbeseitigungsdienst durch die Ordnungsbehörde oder Polizei zu verständigen.
- Klimaschutz**
Den Bauherren wird empfohlen, regenerative Energien (z.B. Solarenergie) zu nutzen sowie unbelastetes Niederschlagswasser (z.B. von Dachflächen) für Bewässerungszwecke zu verwenden (Regentonne). Aus Gründen des Klimaschutzes und der Wirtschaftlichkeit ist vom Bauherrn ein Energiestandard der Gebäude anzustreben, der über dem Anforderungsniveau der geltenden rechtlichen Bestimmungen (z.B. Energieeinsparverordnung - EnEV) liegt. Es empfiehlt sich, zur Planung der im Einzelfall sinnvollen Maßnahmen, frühzeitig einen qualifizierten Energieberater (z.B. Energieberatung der Verbraucherzentrale, Wärmeschutzsachverständigen) hinzuzuziehen.
- Ver- und Entsorgung**
Den Versorgungsträgern ist der Beginn der Straßenbauarbeiten jeweils sechs Monate vorher schriftlich anzukündigen, um entsprechende Vorbereitungen zu ermöglichen. Die Durchführung von Unterhaltungsarbeiten an den Versorgungsanlagen darf nicht beeinträchtigt werden. Die der Erstellung oder wesentlichen Änderungen von Kanalisationsnetzen für die öffentliche Abwasserbeseitigung zugrunde liegende Planung bedarf einer Genehmigung gemäß § 58 LWG. Beim Bau und Betrieb von Anlagen für die öffentliche Wasserversorgung sind die §§ 48 LWG und 44 BauO NRW zu beachten.



PLANZEICHENERLÄUTERUNG

- FESTSETZUNGEN GEM § 9 BauGB**
- ART DER BAULICHEN NUTZUNG**
WA Allgemeines Wohngebiet
- MAß DER BAULICHEN NUTZUNG**
0,3 Grundflächenzahl
I / II Zahl der Vollgeschosse als Höchstmaß
- BAUWEISE, BAUGRENZEN**
Nur Einzelhäuser zulässig
Baugrenze
Überbaubare Grundstücksfläche
- VERKEHRSFLÄCHEN**
Straßenverkehrsflächen
Straßenbegrenzungslinie
- FESTSETZUNGEN GEM § 9 (4) BauGB IN VERBINDUNG MIT § 86 BauO NRW**
z.B. Dachneigung maximal 45°
- BESTANDSDARSTELLUNGEN, KENNZEICHNUNGEN UND NACHRICHTLICHE ÜBERNAHMEN**
Vorhandene Gebäude
Flurgrenze
Flurstücksgrenze, Flurstücksnummer
Vorgeschlagene Grundstücksgrenze
- FLÄCHEN FÜR MAßNAHMEN ZUM SCHUTZ, ZUR PFLEGE U. ZUR ENTWICKLUNG V. BODEN, NATUR U. LANDSCHAFT; PFLANZ- U. ERHALTUNGSGBOTE**
Flächen zum Anpflanzen von Bäumen, Sträuchern und sonstigen Bepflanzungen (siehe textliche Festsetzung Nr. 9)
- SONSTIGE FESTSETZUNGEN**
Abgrenzung unterschiedlicher Nutzung
Grenze des räumlichen Geltungsbereiches des Bebauungsplanes

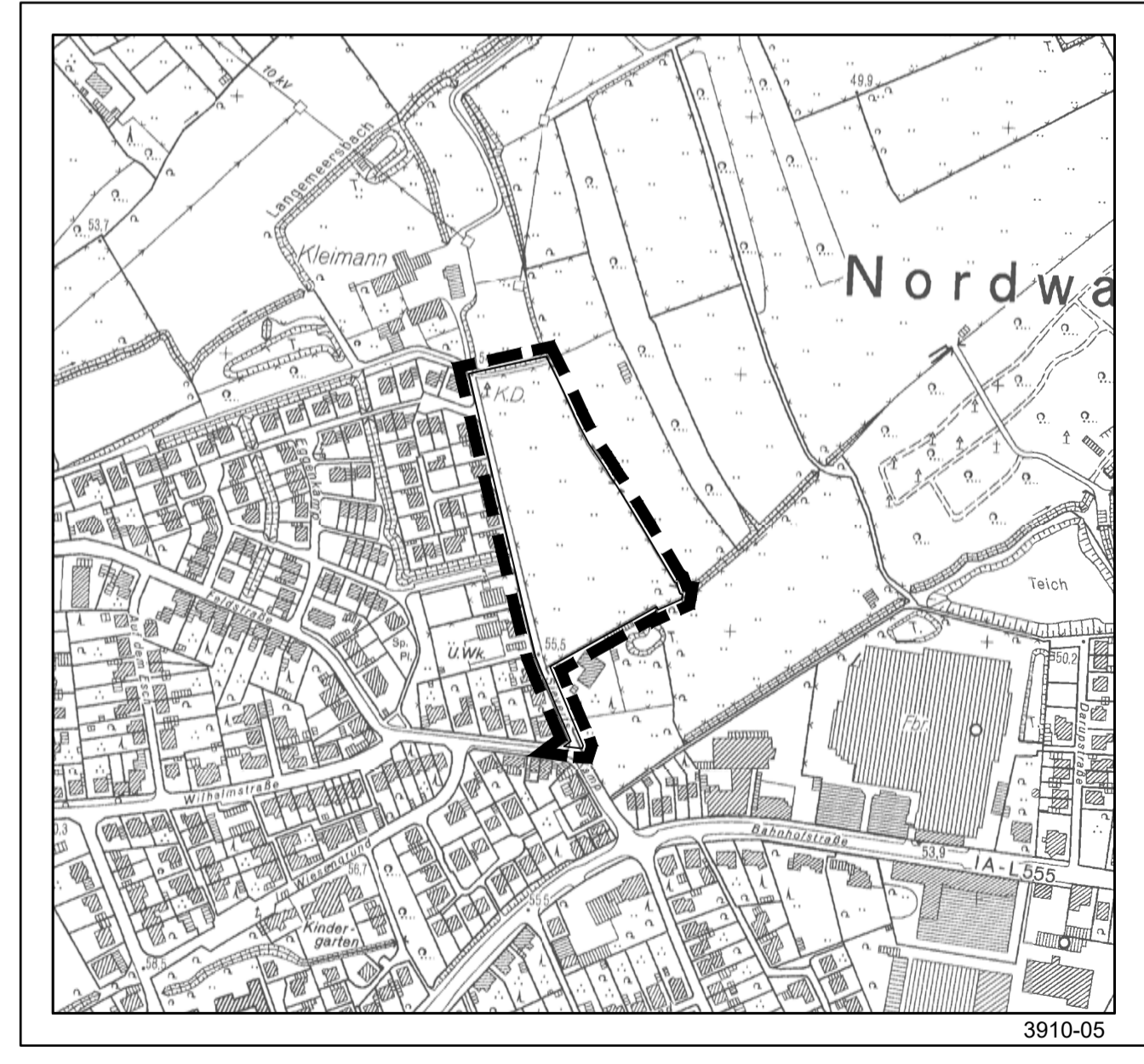
VERFAHRENSVERMERKE

- Die Planunterlage entspricht den Anforderungen des § 1 der Planzeichenverordnung vom 18.12.1990.
- Öffentlich bestellter Vermessungsingenieur
- Der Rat der Gemeinde Nordwalde hat am 10.10.2017 beschlossen, für den Bebauungsplan ein Verfahren gemäß § 13 b BauGB durchzuführen.
Nordwalde, den
- Bürgermeisterin
- Der Entwurf des Bebauungsplanes mit Begründung hat gemäß § 13 b BauGB i.V.m. § 13 BauGB in der Zeit vom 20.10.2017 bis einschließlich 20.11.2017 zu jedermanns Einsicht öffentlich ausgelegen.
Ort und Zeit der öffentlichen Auslegung sind am 12.10.2017 ortsüblich bekannt gemacht worden.
Nordwalde, den
- Bürgermeisterin
- Der Rat der Gemeinde Nordwalde hat gemäß § 3 (2) BauGB die fristgemäß vorgebrachten Stellungnahmen geprüft und am den Bebauungsplan gemäß § 10 (1) BauGB als Satzung beschlossen.
Nordwalde, den
- Bürgermeisterin
- Satzungsbeschluss des Bebauungsplanes und Auslegung des Planes einschließlich Begründung gemäß § 10 (3) BauGB ortsüblich bekanntgemacht am Nordwalde, den
- Bürgermeisterin Schriftführer

- RECHTSGRUNDLAGEN** in der jeweils zum Zeitpunkt des Satzungsbeschlusses gültigen Fassung
- Baugesetzbuch (BauGB)** in der Fassung der Bekanntmachung vom 23. September 2004 (BGBl. I S. 2414), zuletzt geändert durch Artikel 2 Absatz 3 des Gesetzes vom 20.07.2017 (BGBl. I S. 2808).
 - Baunutzungsverordnung (BauNVO)** vom 23. Januar 1990 (BGBl. I S. 132), zuletzt geändert durch Artikel 2 des Gesetzes vom 04.05.2017 (BGBl. I S. 1057).
 - Bauordnung** für das Land Nordrhein-Westfalen (BauO NRW) in der Fassung der Bekanntmachung vom 1. März 2000 (GV NRW S. 256), zuletzt geändert durch Artikel 2 des Gesetzes vom 20.05.2014 (GV NRW S. 294).
 - Gemeindeordnung** für das Land Nordrhein-Westfalen (GO NRW) in der Fassung der Bekanntmachung vom 14. Juli 1994 (GV NRW S. 666), zuletzt geändert durch Artikel 1 des Gesetzes vom 15.11.2016 (GV NRW S. 966).
 - Gesetz über Naturschutz und Landschaftspflege** (Bundesnaturschutzgesetz - BNatSchG) vom 29. Juli 2009 (BGBl. I S. 2542), zuletzt geändert durch Artikel 4 des Gesetzes vom 29.05.2017 (BGBl. I S. 1298).
 - Planzeichenverordnung (PlanZV)** vom 18. Dezember 1990 (BGBl. I 1991, S. 58), zuletzt geändert durch Artikel 3 des Gesetzes vom 04.05.2017 (BGBl. I S. 1057).
 - Wassergesetz** für das Land Nordrhein-Westfalen (Landeswassergesetz - LWG) in der Fassung des Artikels 1 des Gesetzes vom 08. Juli 2016 (GV NRW S. 559), zuletzt geändert durch Artikel 15 des Gesetzes vom 15.11.2016 (GV NRW S. 934).
- Die der Planung zugrundeliegenden Vorschriften (z.B. Gesetze, Verordnungen, Erlasse, DIN-Vorschriften und VDI-Richtlinien) können während der Dienststunden bei der Gemeinde Nordwalde, Bahnhofstraße 2, 48356 Nordwalde eingesehen werden.

Gemeinde Nordwalde
Bebauungsplan Nr. 93
"Östlich Sieverts Kamp"

Beschleunigtes Verfahren gemäß § 13 b BauGB



MAßSTAB 1:1000
DATUM 04. Oktober 2017
ergänzt nach öffentlicher Auslegung
Plangrundlage UTM / ETRS89

Satzungsplan

BEARB.: Dipl. Ing. H. Spalek • Stadtplanerin • Architektin • 49479 Ibbenbüren
S 90588 A 16483